

## Die drei Parke

**Naturpark Südschwarzwald**  
www.naturpark-suedschwarzwald.de  
Einer der grössten Naturparke Deutschlands besticht durch aussichtsreiche Berge, wilde Schluchten, urige Schwarzwaldhöfe, blühende Wiesen, fruchtbare Weinberge und dichte Wälder. Ob Wandern, Mountainbiken, Langlaufen, Schneeschuhwandern, Erlebnispfade erkunden, kulturelle Events erleben oder regionale Produkte geniessen – hier finden auch Sie Ihr persönliches Eldorado.

**Regionaler Naturpark Schaffhausen**  
www.naturpark-schaffhausen.ch  
Zwischen Randen, Reben und Rhein lockt im nördlichsten Zipfel der Schweiz eine abwechslungsreiche Landschaft. Blicken Sie von den Randentürmen in die Weite, seien Sie Teil der gelebten Tradition rund um die Reben und folgen Sie dem Rhein. Lernen Sie Land und Leute bei einer fesselnden Führung in den malerischen Dörfern kennen und begeben Sie sich auf die Spuren der Geschichte.

**Jurapark Aargau**  
www.jurapark-aargau.ch  
Es gibt nichts Schöneres, als die abwechslungsreiche Jurapark-Landschaft auf zwei Rädern zu erkunden! Das grüne Naherholungsgebiet zwischen Zürich und Basel lädt ein zum Ausspannen, Geniessen und Bewegen. Historische Ortschaften entdecken, in bunte Landschaften eintauchen oder sich in mystischen Wäldern verzaubern lassen: Im Jurapark Aargau finden Sie authentische Erlebnisse und zahlreiche kleine Weltwunder.

## Initiator



## Gefördert durch

**SWISSLOS**  
Kanton Aargau

Dieses Projekt wurde gefördert durch den Naturpark Südschwarzwald e. V. mit Mitteln des Landes Baden-Württemberg und der Lotterie Glücksspirale.

Gefördert durch

Gefördert durch die **GlücksSpirale**

**Naturpark Südschwarzwald**

**regionaler naturpark schaffhausen**

**jurapark aargau**

## Digitale Routendaten



Starten Sie jetzt die Tour! Routendaten, genaue Wegführung interaktive Karten finden Sie auf [dreipaerke-radtour.ch](http://dreipaerke-radtour.ch)

## 2 Trompeterstadt Bad Säckingen

Naturpark Südschwarzwald

Überqueren Sie den Rhein über eine Sehenswürdigkeit: Europas längste gedeckte Holzbrücke. Entdecken Sie das Fridolinsmünster als Wahrzeichen der Stadt, das Schloss Schönau mit den Scheffelstuben und einer einzigartigen Trompetensammlung sowie den Schlosspark. Bad Säckingen ist Schauplatz des berühmten Romans «Der Trompeter von Säckingen» von Joseph Victor von Scheffel, der 1854 erstmals erschien.



## 6 Wutach-Renaturierung Oberlauchringen

Naturpark Südschwarzwald

Der Unterlauf der Wutach, die zwischen Waldshut und Tiengen in den Rhein mündet, wurde an den meisten Stellen stark begründet. Bei Oberlauchringen wurde der Fluss jedoch wieder in einen natürlicheren Zustand gebracht. Es wurden kleine Inseln angelegt und auch das Flussbett wurde strukturreicher gestaltet. Damit hat die Wutach nun wieder die Möglichkeit ihren Lauf selbst zu formen. Erleben Sie an dieser Stelle den naturnahen Fluss und lassen Sie sich von der Ruhe einfangen.



## 7 Kloster Marienburg

Naturpark Südschwarzwald

Im 19. Jahrhundert wurde das ehemalige Schloss von Ofteringen von vier Benediktiner-Schwestern gepachtet und das Kloster Marienburg gegründet. Es wird vom Schwesternorden der Passionistinnen weitergeführt. Seit der Gründung wird im Kloster ununterbrochen die «Ewige Anbetung» praktiziert. Die Schwestern produzieren Naturheilmittel nach alten Klosterrezepten.



## 8 Wunderklingen

Regionaler Naturpark Schaffhausen

Im 15. Jahrhundert übernahm die Gemeinde Hallau den Weiler Wunderklingen. Nach Aufgabe der einstigen Mühle baute Hallau 1896 ein Elektrizitätswerk, gespeist vom Wasser der Wutach. Mit dem gewonnenen Strom befördern die Hallauer Quellwasser über den Berg bis in ihr Dorf. Heute befindet sich in Wunderklingen auch ein Hofgut mit Restaurant, das Besucher mit regionalen Spezialitäten verwöhnt. Wie es zu dem klingenden Namen Wunderklingen kam – darüber darf bis heute gerätselt werden.



## 17 Ruine Alt Tierstein

Jurapark Aargau

Die Ruine Alt Tierstein bietet einen schönen Blick über die Region rund um das Dorf Gipf-Oberfrick: Weite Wälder und Felder prägen die Landschaft ebenso wie die zahlreichen Hochstammobstgärten mit Kirschen-, Apfel-, Zwetschgen- und Birnbäumen. Ein Besuch lohnt sich das ganze Jahr über: Im Frühling blühen die Bäume, im Sommer reifen die Früchte und im Herbst färben sich die Wälder.



## 16 Naturschutzgebiet Nätteberg-Hessenberg-Ruge

Jurapark Aargau


Oberhalb der Böztaler Ortsteile Effingen und Bözen erwarten Sie diese drei Naturschutzgebiete: Die märchenhaft lichtdurchfluteten Föhrenwälder bieten Orchideen im Frühjahr und Enzianen im Herbst ideale Wachstumsbedingungen. Machen Sie einen Abstecher durch das schmucke Waldparadies – bitte ohne die Wege zu verlassen.



## 15 Linner Linde und Sagimültali

Jurapark Aargau

Der rund 800 Jahre alte Baum ist ein beliebtes Ausflugsziel. Blicken Sie über das Aaretal und tanken Sie Ihre Energiereserven an diesem Kraftort wieder auf. Bleiben Sie etwas länger und spazieren Sie auf dem knapp 4 km langen Natur- und Kulturweg durch das historische Linner Ortsbild von nationaler Bedeutung und das bezaubernde Sagimültali.



## 10 Bergtrotte Osterfingen

Regionaler Naturpark Schaffhausen

Oberhalb von Osterfingen thront die Bergtrotte im Rebberg. Das Wahrzeichen des Weinbaurndorfs stammt aus dem Jahr 1584. Die Renovierung und Erweiterung von 2015 wurde schon mit mehreren Architekturpreisen ausgezeichnet. Heute können Sie in der gemütlichen Bergtrotte feiern oder die Seele baumeln lassen. Entdecken Sie die regionalen Köstlichkeiten und die Fülle der Schaffhauser Weine an einem Ort vereint.



## 9 Hallauerberg

Regionaler Naturpark Schaffhausen

Der Hallauerberg ist Teil der grössten zusammenhängenden Reblandschaft der Deutschschweiz. Degustieren Sie feinsten Wein bei unseren Naturpark-Produzenten und geniessen Sie den Weitblick über den Klettgau. Hoch über dem Rebbhang thront die Bergkirche St. Moritz, ein weithin sichtbares Wahrzeichen der Landschaft. Sie stammt aus dem 11. Jahrhundert und ist ein stiller Zeuge der langen kulturellen Geschichte der Region.

NATOURPARK

# Dreipärke-Radtour



## Dreipärke-Radtour

Kennen Sie die Heimat des Blauburgunders? Wissen Sie, wer der Trompeter von Bad Säckingen war? Oder haben Sie schon mal Enzian im Aargau entdeckt? Diese und viele weitere spannende Geschichten erleben Sie entlang der Dreipärke-Radtour. Diese Rundtour führt Sie in 217 km durch den Regionalen Naturpark Schaffhausen, den Naturpark Südschwarzwald und den Jurapark Aargau.

Die Route verläuft durch vielfältige Landschaften: sonnige Rebberge, romantische Altstädte, weite Jurahügel, flache Flussradwege entlang von Rhein, Aare und Wutach – und vorbei an überraschenden Natur- und Kulturperlen. Die Strecke verbindet bekannte Highlights mit weniger bekannten Pfaden und echten Geheimtipps. Ob Naturerlebnis, regionale Geschichten oder kulinarischer Genuss – hier kommen alle auf ihre Kosten.

Unterwegs laden Naturpark-Wirte, Gasthöfe und Unterkünfte zum Verweilen ein, mit Produkten aus der Region und herzlicher Gastfreundschaft. Viel Vergnügen!

## Routendaten

↗ 2899 m

↘ 2899 m

↔ 217 km

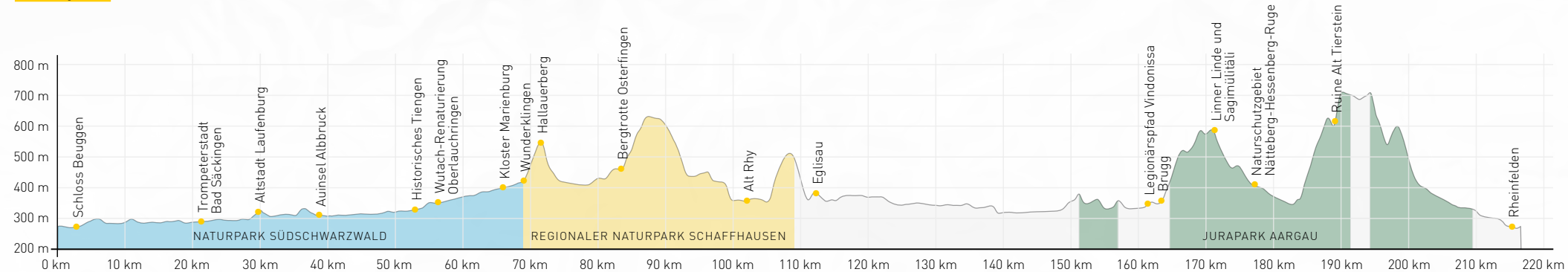
# Routenhinweise

Die länderübergreifende Radtour verbindet drei Naturparke und kombiniert dabei bestehende Radwege zu einem neuen Erlebnis. Es kann mehrheitlich auf markierten Wegen gefahren werden. Auf der Karte sind neben den Highlights weitere Erlebnistipps und Dienstleistungen eingetragen.

Der Ein- und Ausstieg ist an allen Stellen möglich, die grösseren Ortschaften können einfach mit öffentlichen Verkehrsmitteln erreicht werden. Planen Sie pro Tag rund 50 km mit dem E-Bike ein (ca. 30 km mit dem Fahrrad) – so bleibt auf der Rundtour genug Zeit, die Vielfalt der drei Parke entspannt zu entdecken.

- Start Rheinfelden (DE) 0,0 km
- 1 Schloss Beuggen 3,8 km
- 2 Trompeterstadt Bad Säckingen 21,0 km
- 3 Altstadt Laufenburg 29,9 km
- 4 Auinsel Albrück 38,7 km
- 5 Historisches Tiengen 53,5 km
- 6 Wutach-Renaturierung Oberlauchringen 55,9 km
- 7 Kloster Marienburg 65,7 km
- 8 Wunderklingen 68,9 km
- 9 Hallauerberg 71,4 km
- 10 Bergtrotte Osterfingen 83,0 km
- 11 Alt Rhy 102,8 km
- 12 Eglisau 111,2 km
- 13 Römisch Schmieden im Legionärspfad Vindonissa 161,4 km
- 14 Brugg 162,0 km
- 15 Linner Linde und Sagimültali 171,3 km
- 16 Naturschutzgebiet Nätteberg-Hessenberg-Ruge 177,5 km
- 17 Ruine Alt-Tierstein 188,8 km
- 18 Rheinfelden 215,7 km
- Ankunft Rheinfelden (CH) 217,0 km

## Höhenprofil



### 1 Schloss Beuggen

Naturpark Südschwarzwald


Das ehemalige Wasserschloss Beuggen ist die älteste heute noch existierende Kommende des Deutschen Ordens. Die ältesten von der Kirche erhaltenen Gebäude der Schlossanlage stammen aus dem 13. Jahrhundert. Nach der Auflösung dieser Niederlassung des Ordens wurde es als Lazarett und später als Kinderheim genutzt. Heute dient der halbkreisförmige Schlosskomplex als Veranstaltungsort, Hotel und Restaurant.



### 5 Historisches Tiengen

Naturpark Südschwarzwald

Tiengen ist heute ein Teil der Doppelstadt Waldshut-Tiengen. Mit der um 1750 vom Voralberger Barockbaumeister Peter Thumb erbauten katholischen Pfarrkirche Maria-Himmelfahrt, dem Tiengener Schloss, welches sich aus einer frühmittelalterlichen Burg entwickelte, und der im frühen 17. Jahrhundert erbauten Ölmühle, die durch den Talbach angetrieben wird, bietet Ihnen die malerische Altstadt Tiengens viele historische Sehenswürdigkeiten.



### 3 Altstadt Laufenburg

Jurapark Aargau

Die Laufenburger Altstadt besteht aus einer Schweizer und einer deutschen Seite mit verwinkelten Gassen, farbigen Häusern und einer begehren Burgruine auf dem Schlossberg. Getrennt wird die einstige Habsburger Stadt vom Rhein und verbunden ist sie durch drei Brücken und den Erlebnis-Weg «Laufenburger ACHT». Der Rundweg führt auf 6,2 km entlang der Rhein-Uferlandschaft und bietet interaktive Themenstationen für Jung und Alt. [www.laufenburg-tourismus.com](http://www.laufenburg-tourismus.com)



### 11 Alt Rhy

Regionaler Naturpark Schaffhausen

Das Auengebiet Alt Rhy ist heute ein Refugium für teilweise sogar gefährdete Tiere und Pflanzen. Es konnten mindestens 40 verschiedene Brutvögel nachgewiesen werden. Vielleicht entdecken Sie vom Aussichtspunkt aus den gelben Pirol oder erhaschen einen Blick auf das blaue Juwel unter den Vögeln – den Eisvogel. Auch der Biber fühlt sich hier wohl.



### 12 Eglisau


Eine Rast im malerischen Eglisau am Rhein lohnt sich. Das Städtli begeistert mit historischem Charme, Weinbau-Tradition und Baudenkmalern wie der imposanten Eisenbahnbrücke oder dem historischen Weierbachhus. Gemütliche Gaststätten laden zum Einkehren ein. An warmen Tagen bietet die Rheinbadi eine willkommene Erfrischung.



### 4 Auinsel Albrück

Naturpark Südschwarzwald

Bei Albrück teilt sich der Rhein und umfließt eine bewaldete Auinsel. Im Jahr 1930 begann der Bau eines Laufwasserkraftwerks, das die natürliche Rheinteilung nutzt und noch heute in Betrieb ist. Darüber hinaus finden Sie im Südwesten der Insel schöne Sandstrände, die zu einer Abkühlung im Rhein einladen. Die Dreiparke-Radtour führt Sie mitten durch die grüne Auinsel.



## Digitales Routenmaterial

Damit Sie unbeschwert in die Pedale treten können: Auf der Website finden Sie die Routendaten, genaue Wegführung und eine interaktive Karte.



Jetzt planen:  
[dreipaerke-radtour.ch](http://dreipaerke-radtour.ch)




### 13 Römisch Schmieden im Legionärspfad Vindonissa

Jeweils am Samstag wird in der rekonstruierten römischen Schmiede im Legionärspfad Vindonissa eingefeugt. Greifen Sie zu Hammer und Zange und erleben Sie in 2er-Gruppen authentisch das römische Schmiedehandwerk. Unter Anleitung eines römischen Schmiedes oder einer Schmiedin entsteht ein Schreibgriffel aus Eisen. Vor oder nach dem Schmieden wird eigenständig eine römische Schreibröhle aus Holz und Wachs gebaut. Buchung erforderlich: [www.legionaerspfad.ch](http://www.legionaerspfad.ch)



### 14 Brugg

Planen Sie einen Stopp in Brugg ein und tauchen Sie ein in die Geschichte der charmanten Altstadt. Wählen Sie aus abwechslungsreichen Stadtführungen: klassische Rundgänge, Zeitreisen durch die Jahrhunderte, mysteriöse Sagen oder ein Besuch im Schwarzen Turm mit seinen originalen Gefängniszellen. Jede Führung zeigt Ihnen eine neue Seite von Brugg – spannend, überraschend und unvergesslich. Jetzt Tour wählen und Brugg erleben! [www.bruggregio.ch/stadtfuehrungen](http://www.bruggregio.ch/stadtfuehrungen)



### 18 Rheinfelden

Entdecken Sie Rheinfelden – die älteste Zähringerstadt der Schweiz. Schlendern Sie durch die charmante Altstadt, erleben Sie spannende Geschichte(n) auf einem geführten Rundgang oder mit dem Audioguide und entspannen Sie in der Wellness-Welt sole uno oder im Solebad Eden. Spazierwege am Rhein und im Wald, Rätsel-Trails, die Feldschlösschen Brauwelt und vielfältige Events erwarten Sie. [www.tourismus-rheinfelden.ch](http://www.tourismus-rheinfelden.ch)



## Touristinfos

Gerne beraten wir Sie. Kontaktieren Sie unsere Partner vor Ort:

**Brugg Regio**  
[bruggregio.ch](http://bruggregio.ch), +41 56 560 50 00

**Jurapark Aargau**  
[jurapark-aargau.ch](http://jurapark-aargau.ch), +41 62 877 15 04

**Naturpark Südschwarzwald**  
[naturpark-suedschwarzwald.de](http://naturpark-suedschwarzwald.de),  
+49 7676 9336-10

**Tourismus Rheinfelden (CH)**  
[tourismus-rheinfelden.ch](http://tourismus-rheinfelden.ch), +41 61 835 52 00

**Tourismus Rheinfelden (DE)**  
[tourismus-rheinfelden.de](http://tourismus-rheinfelden.de), +49 7623 966 87 20

**Touristinformation Bad Säckingen**  
[badsaeckingen.de](http://badsaeckingen.de), +49 7761 5683 0

**Touristinformation Laufenburg**  
[laufenburg-tourismus.com](http://laufenburg-tourismus.com),  
+49 7763 806 141 (DE) / +41 62 874 44 55 (CH)

**Touristinformation Waldshut**  
[waldshut-tiengen.de](http://waldshut-tiengen.de), +49 7751 833 200

**Regionaler Naturpark Schaffhausen**  
[naturpark-schaffhausen.ch](http://naturpark-schaffhausen.ch), +41 52 533 27 07

**Schaffhauserland Tourismus**  
[schaffhauserland.ch](http://schaffhauserland.ch), +41 52 632 40 10

**Standort Zürcher Unterland**  
[zuercherunterland.ch](http://zuercherunterland.ch), +41 44 860 16 73

## Velo-Einmaleins

Verlassen Sie Picknickplätze und Feuerstellen aufräumt und entsorgen Sie Abfälle.

Verlassen Sie den Wildtieren zuliebe die Wege nicht und fahren Sie nicht in der Dämmerung oder nachts.

Vergessen Sie nicht, einen Ausweis (ID oder Pass) mitzuführen – die Route ist grenzübergreifend.

Tragen Sie einen Velohelm und prüfen Sie Ihr Velo vor der Route auf technische Mängel.

Entfachen Sie Feuer nur an den vorgesehenen Feuerstellen und beachten Sie die Waldbrandgefahr.

Wandernde und Velofahrende nehmen aufeinander Rücksicht.

## Notfallnummern

Schweiz	Deutschland
Rettungsdienst 144	Rettungsdienst/Feuerwehr 118
Polizei 117	Polizei/Notruf 112

## Impressum

© 2025 Verein Regionaler Naturpark Schaffhausen, Jurapark Aargau, Naturpark Südschwarzwald. 2. Auflage, 15 000 Ex. Diese Karte wird kostenlos herausgegeben und darf nicht kostenpflichtig veräußert werden. Karten, Texte und Bilder dürfen nicht ohne Erlaubnis verwendet werden. Bilder: Aargau Tourismus, Brugg Regio, Kanton Aargau, Michel Jaussi, Museum Aargau, Peer Fuglistaller, Standort ZüriUnterland, Tourismus Rheinfelden, visualmoment.ch [Titelbild]. Gestaltung und Konzept: MIND Kommunikation GmbH. Druck: Textdat-Service gGmbH.

